









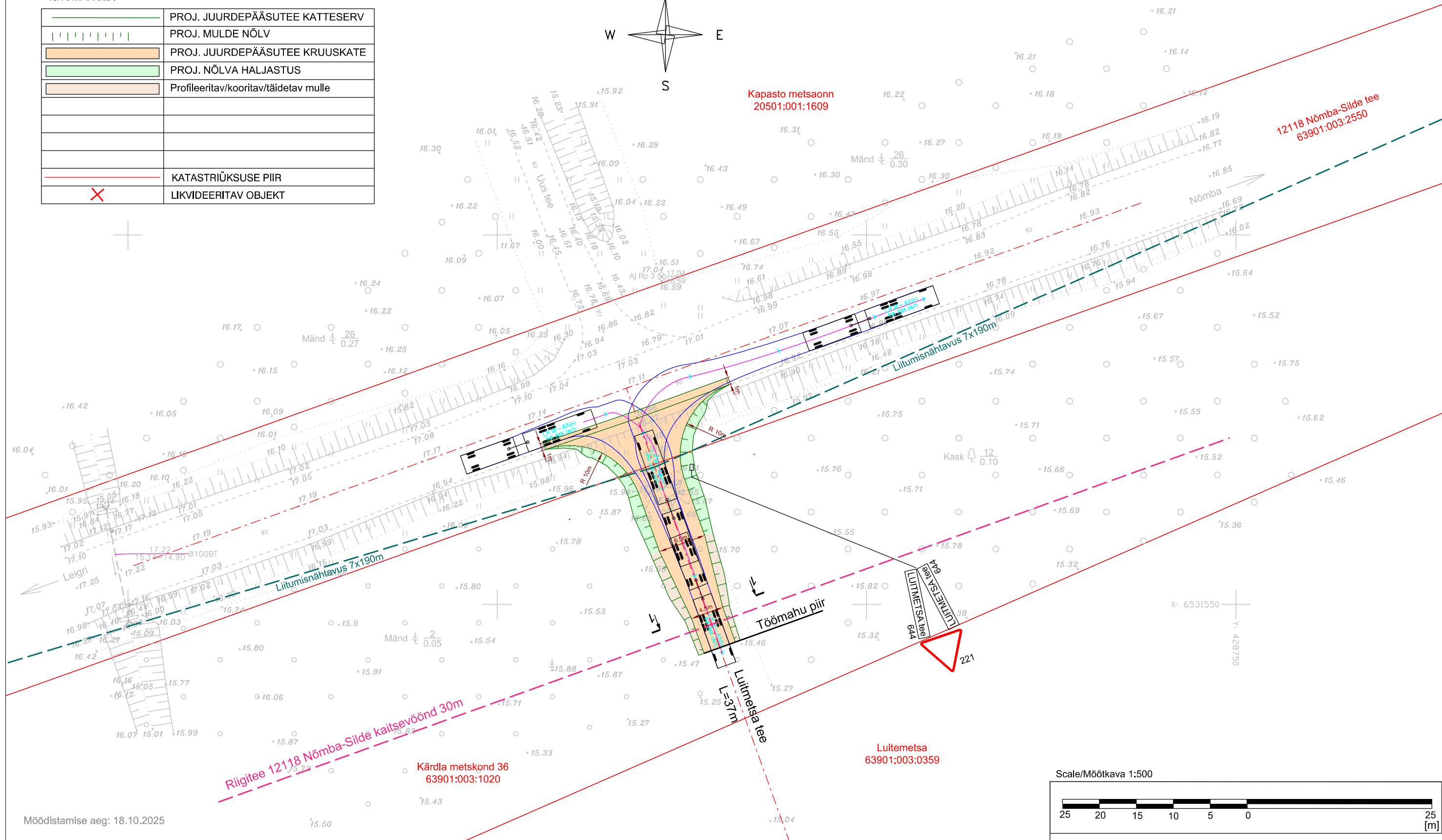
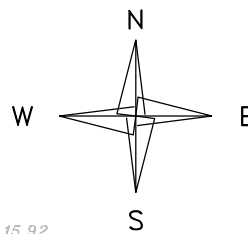
	PROJ. JUURDEPÄÄSUTEE KATTESERV
	PROJ. MULDE NÕLV
	PROJ. JUURDEPÄÄSUTEE KRUUSKATE
	PROJ. NÕLVA HALJASTUS
	Profüleeritav/kooritav/täidetav mulle
	
	
	
	
	KATASTRIÜKSUSE PIIR
	LIKVIDEERITAV OBJEKT



Tasapinnaline koordinaatsüsteem: L-EST 97
Kõrgussüsteem: EH-2000



Tulika 19
10613 Tallinn
tel. 6528408
tel. 5070951
maajavesi@maajavesi.ee

T.Ploompuu

Nõmba-Silde kõrvalmaantee nr 12118 ja Luitmetsa tee ristumiskoha topo-geodeetiline maa-ala plaan

Joonis	3	Leht	3/3	Mõõt	1:500	Kuup.	11.2025
--------	--------------	------	-----	------	-------	-------	---------

Nr.							
Teelahendused OÜ		TELLIJ/CLIENT AS Projekteerimisbüroo Maa ja Vesi					
		OBJEKT/OBJECT Hiiu maakond, Hiiumaa vald, Nõmba küla, riigitee 12118 Nõmba-Silde					
		LÕIK/SECTION Mahasõidukoht Luitmetsa teele, km 1,880					
MTR ELK000135,EEP004085,EPE001377							
PROJ/DESIGNED A. Afanasjev	ALLKIRI/SIGNATURE /allkirjastatud digitaalselt/	KUUPÄEV/DATE 05.06.2026	JOONISE NIMETUS/DRAWING NAME Autorongi pöördekoridorid (18,75m)				
KONTR/CHECKED J. Jermolovits	ALLKIRI/SIGNATURE /allkirjastatud digitaalselt/	KUUPÄEV/DATE 05.06.2026	PROJ NR/PROJ NO PP-26-14	JOONISE NR/ DRAWING NO 3.1	PROJ ETAPP/DESIGN STAGE Põhiprojekt	MÕÖT/SCALE 1:500	REV 0